




# TUMAČ PLANSKOG ZNAKOVLJA


## [OB-1-1] Obuhvat prostornog plana





[OB-1-1-3001] Obuhvat prostornog plana


## [IS-1-1] Cestovni promet


 [IS-1-1-1001] (AC)  
Autocesta


 [IS-1-1-1003] (D) Cesta  
državnog značaja

 [IS-1-1-1004] (D) Cesta  
državnog značaja -  
planirano


 [IS-1-1-2005] (Ž) Cesta  
područnog (regionalnog)  
značaja

 [IS-1-1-2006] (Ž) Cesta  
područnog (regionalnog)  
značaja - planirano

 [IS-1-1-2116] Raskrižje  
dvije ili više razina -  
planirano

 [IS-1-1-3007] (L) Cesta  
lokalnog značaja

## [IS-1-2] Željeznički promet

 [IS-1-2-1001] (M) Željeznička pruga za  
međunarodni promet s pripadajućom  
željezničkom infrastrukturom



[IS-1-2-3010] (Žk) Željeznički  
kolodvor/stajalište

## [IS-1-3] Pomorski promet

## [IS-1-4] Promet unutarnjim vodama

## [IS-1-5] Zračni promet

Naziv prostornog plana:

## Prostorni plan uređenja Općine Vrpolje

Naziv kartografskog prikaza prostornog plana:

2.1. Prometni sustav

Mjerilo prikaza:

1:25000

Vrsta postupka:

Postupak izrade i donošenja izmjene i dopune prostornog plana

Faza izrade plana:

Prijedlog prostornog plana za javnu raspravu

Oznaka revizije plana:

Odluka o izradi prostornog plana:

Odluka o izradi izmjene i dopune Prostornog plana uređenja Općine Vrpolje (Službeni glasnik Općine Vrpolje broj 16/2024)

Javna rasprava:

Javna rasprava provodi se od 10.06.2026. do zaključno s danom 17.06.2026.

Javni uvid:

od 10.06.2026. godine do 17.06.2026. godine, na lokaciji: Općina Vrpolje, Trg dr. Franje Tuđmana 1, 35 210 Vrpolje, 09:00 - 12:00

Javno izlaganje:

dana 10.06.2026. godine, na lokaciji: Općina Vrpolje, Trg dr. Franje Tuđmana 1, 35 210 Vrpolje, 12:00

Nositelj izrade prostornog plana:

Brodsko-posavska županija, Općina Vrpolje  
Jedinstveni upravni odjel

Odgovorna osoba nositelja izrade:

PROČELNICA JEDINSTVENOG UPRAVNOG  
ODJELA OPĆINE VRPOLJE  
Ivana Kovačević dipl.iur.

Tijelo koje donosi prostorni plan:

Brodsko-posavska županija, Općina Vrpolje  
Općinsko vijeće

Predsjednik tijela koje donosi prostorni plan:

PREDSJEDNICA OPĆINSKOG VIJEĆA  
Marlena Kajić Andrijević mag.iur.

Stručni izrađivač prostornog plana:

URBANISTICA d.o.o.  
Zagreb, Gajeva 2A  
OIB: 42857246988

Odgovorna osoba stručnog izrađivača:

DIREKTOR  
Jasminka Pilar-Katavić dipl.ing.arch.

Odgovorni voditelj izrade:

Ines Kotula mag.ing.arch.

Stručni tim:

Jasminka Pilar - Katavić, dipl.ing.arch.  
Sara Brmbota, mag.ing.arch  
Nikolina Gradečki, mag.ing.arch.  
Ines Kotula, mag.ing.arch.  
Iva Lukinić, dipl.ing.arch.  
Gordan Maček, dipl.ing.prom.  
Ana Putar, dipl.ing.arch.

Ivana Puzavac, mag.ing.arch.  
Jasmina Sadek, dipl.ing.arch.  
Vilma Stopfer Svečnjak, mag.ing.prosp.arch.  
Domagoj Šumanovac, ing.arch.  
Antonio Pavešković, univ.bacc.geog. &  
univ.bacc. hist.  
Ivana Katavić, bacc.oec

Naziv prostornog plana:

## Prostorni plan uređenja Općine Vrpolje

Naziv kartografskog prikaza prostornog plana:

2.1. Prometni sustav

Mjerilo prikaza:

1:25000

Vrsta postupka:

Postupak izrade i donošenja izmjene i dopune prostornog plana

Faza izrade plana:

Prijedlog prostornog plana za javnu raspravu

Oznaka revizije plana:

### Prostor za digitalni potpis

Odgovorna osoba nositelja izrade:

PROČELNICA JEDINSTVENOG UPRAVNOG  
ODJELA OPĆINE VRPOLJE

Ivana Kovačević dipl.iur.

Odgovorna osoba stručnog izrađivača:

DIREKTOR

Jasminka Pilar-Katavić dipl.ing.arch.

Odgovorni voditelj izrade:

Ines Kotula mag.ing.arch.