




TUMAČ PLANSKOG ZNAKOVLJA


[OB-1-1] Obuhvat prostornog plana





[OB-1-1-3001] Obuhvat prostornog plana



[IS-3-1] Nafta i plin

 [IS-3-1-1101] Naftovod državnog značaja uključivo terminal, prihvatno-otpremna i/ili mjerno-regulacijska (redukcijska) stanica tehnološki povezana s tim cjevovodom


 [IS-3-1-1102] Naftovod državnog značaja uključivo terminal, prihvatno-otpremna i/ili mjerno-regulacijska (redukcijska) stanica tehnološki povezana s tim cjevovodom - planirano


 [IS-3-1-1301] Plinovod državnog značaja uključivo terminal, prihvatno-otpremna i/ili mjerno-regulacijska (redukcijska) stanica tehnološki povezana s tim cjevovodom


 [IS-3-1-1302] Plinovod državnog značaja uključivo terminal, prihvatno-otpremna i/ili mjerno-regulacijska (redukcijska) stanica tehnološki povezana s tim cjevovodom - planirano


 [IS-3-1-2101] Naftovod/produktovod s pripadajućim građevinama i uređajima
 [IS-3-1-3303] Plinovod s pripadajućim građevinama i uređajima


[IS-3-2] Elektroenergetika


 400 [IS-3-2-1001] (400) Dalekovod 400 kV s pripadajućim građevinama i uređajima


 400 [IS-3-2-1002] (400) Dalekovod 400 kV s pripadajućim građevinama i uređajima - planirano


 220 [IS-3-2-1003] (220) Dalekovod 220 kV s pripadajućim građevinama i uređajima


 110 kV [IS-3-2-2001] (110 kV) Dalekovod 110 kV s pripadajućim građevinama i uređajima


 35 kV [IS-3-2-2004] (35 kV) Dalekovod 35 kV s pripadajućim građevinama i uređajima - planirano


 35 kV [IS-3-2-2006] (35 kV) Kabel 35 kV s pripadajućim građevinama i uređajima - planirano

 [IS-3-2-2012] (TS) Transformatorsko i/ili rasklopno postrojenje područnog (regionalnog) značaja - planirano

 [IS-3-2-3007] Vod srednjenaponske mreže s pripadajućim građevinama i uređajima (10(20) kV)

 [IS-3-2-3008] Vod srednjenaponske mreže s pripadajućim građevinama i uređajima (10(20) kV) - planirano

 [IS-3-2-3013] (TS) Transformatorsko i/ili rasklopno postrojenje

 [IS-3-2-3301] (OI) Elektrana na obnovljive izvore energije lokalnog značaja

Naziv prostornog plana:

Prostorni plan uređenja Općine Vrpolje

Naziv kartografskog prikaza prostornog plana:

2.3. Energetski sustav

Mjerilo prikaza:

1:25000

Vrsta postupka:

Postupak izrade i donošenja izmjene i dopune prostornog plana

Faza izrade plana:

Prijedlog prostornog plana za javnu raspravu

Oznaka revizije plana:

Odluka o izradi prostornog plana:

Odluka o izradi izmjene i dopune Prostornog plana uređenja Općine Vrpolje (Službeni glasnik Općine Vrpolje broj 16/2024)

Javna rasprava:

Javna rasprava provodi se od 10.06.2026. do zaključno s danom 17.06.2026.

Javni uvid:

od 10.06.2026. godine do 17.06.2026. godine, na lokaciji: Općina Vrpolje, Trg dr. Franje Tuđmana 1, 35 210 Vrpolje, 09:00 - 12:00

Javno izlaganje:

dana 10.06.2026. godine, na lokaciji: Općina Vrpolje, Trg dr. Franje Tuđmana 1, 35 210 Vrpolje, 12:00

Nositelj izrade prostornog plana:

Brodsko-posavska županija, Općina Vrpolje
Jedinstveni upravni odjel

Odgovorna osoba nositelja izrade:

PROČELNICA JEDINSTVENOG UPRAVNOG
ODJELA OPĆINE VRPOLJE
Ivana Kovačević dipl.iur.

Tijelo koje donosi prostorni plan:

Brodsko-posavska županija, Općina Vrpolje
Općinsko vijeće

Predsjednik tijela koje donosi prostorni plan:

PREDSJEDNICA OPĆINSKOG VIJEĆA
Marlena Kajić Andrijević mag.iur.

Stručni izrađivač prostornog plana:

URBANISTICA d.o.o.
Zagreb, Gajeva 2A
OIB: 42857246988

Odgovorna osoba stručnog izrađivača:

DIREKTOR
Jasminka Pilar-Katavić dipl.ing.arch.

Odgovorni voditelj izrade:

Ines Kotula mag.ing.arch.

Stručni tim:

Jasminka Pilar - Katavić, dipl.ing.arch.
Sara Brmbota, mag.ing.arch
Nikolina Gradečki, mag.ing.arch.
Ines Kotula, mag.ing.arch.
Iva Lukinić, dipl.ing.arch.
Gordan Maček, dipl.ing.prom.
Ana Putar, dipl.ing.arch.

Ivana Puzavac, mag.ing.arch.
Jasmina Sadek, dipl.ing.arch.
Vilma Stopfer Svečnjak, mag.ing.prosp.arch.
Domagoj Šumanovac, ing.arch.
Antonio Pavešković, univ.bacc.geog. &
univ.bacc. hist.
Ivana Katavić, bacc.oec

Naziv prostornog plana:

Prostorni plan uređenja Općine Vrpolje

Naziv kartografskog prikaza prostornog plana:

2.3. Energetski sustav

Mjerilo prikaza:

1:25000

Vrsta postupka:

Postupak izrade i donošenja izmjene i dopune prostornog plana

Faza izrade plana:

Prijedlog prostornog plana za javnu raspravu

Oznaka revizije plana:

Prostor za digitalni potpis

Odgovorna osoba nositelja izrade:

PROČELNICA JEDINSTVENOG UPRAVNOG
ODJELA OPĆINE VRPOLJE

Ivana Kovačević dipl.iur.

Odgovorna osoba stručnog izrađivača:

DIREKTOR

Jasminka Pilar-Katavić dipl.ing.arch.

Odgovorni voditelj izrade:

Ines Kotula mag.ing.arch.